



Consiglio Regionale della Puglia

5ª COMMISSIONE CONSILIARE PERMANENTE
(Ambiente - Assetto e utilizzazione del territorio)

Uff. V / 218

Bari, lì 23.05.2013



Consiglio Regionale
della Puglia

N° Protocollo
20130008666

23/05/2013 14.37

INTERNO

Al Sig. Ass.re Ambiente Provincia - FG
“ Sindaco – Comune di Foggia
Spett.le WWF - Puglia
“ Legambiente Puglia
“ Italia Nostra - Puglia

LORO SEDI

O G G E T T O : convocazione per audizione.

La scrivente Commissione consiliare permanente ha fissato per il giorno **mercoledì 29 maggio p.v., alle ore 13.00**, un'audizione con gli Assessori reg.li alla Qualità del Territorio e dell'Ambiente, sulla PDL **“L.R. 15 maggio 2006, n.10 – Istituzione del Parco naturale regionale ‘Bosco Incoronata’ – Modifica della perimetrazione dei confini dell’Ente Parco”**. (atto cons. 264/A).

Al fine di confrontarci sul tema, si prega cortesemente di voler prendere parte a tale audizione che avrà luogo presso la sala “Guaccero” sita al secondo piano del palazzo del Consiglio regionale di via Capruzzi n.212 – Bari.

Con l'occasione, si porgono cordiali saluti.

IL PRESIDENTE
Donato Pentassuglia



81
IX

Consiglio Regionale della Puglia

SV/pf
264/A



Consiglio Regionale
della Puglia

N° Protocollo
20130008025

14/05/2013 10.57

SECRET

Sig. Presidente della
V Commissione consiliare

→ S E D E

e, p.c.

Sigg. Componenti
l'Ufficio di Presidenza

S E D E

Oggetto: "trasmissione proposta di legge"

Si trasmette in allegato, per l'esame in sede referente, copia della proposta di legge a firma dei consiglieri Lonigro e Losappio "**Legge regionale 15 maggio 2006, n. 10 - Istituzione del Parco naturale regionale 'Bosco Incoronata' - Modifica della perimetrazione dei confini dell'Ente Parco**".

Distinti saluti

D'ordine del Sig. Presidente
Il Dirigente del Servizio
Assemblea e Commissioni consiliari
(*Silvana Vernola*)

CONSIGLIO REGIONALE
V COMMISSIONE CONSILIARE
RIC. 16-05-2013
REG. 183

Oggetto: Proposta di Legge "Legge regionale 15 maggio 2006, n. 10 - Istituzione del Parco Naturale Regionale 'Bosco Incoronata' - Modifica della perimetrazione dei confini dell'Ente Parco" dei Consiglieri Giuseppe Lonigro e Michele Losappio.

RELAZIONE

Con Legge Regionale n.10 del 15 maggio 2006, pubblicata sul Bollettino Ufficiale della Regione Puglia n. 61 del 19-5-2006, è stato istituito il Parco Naturale Regionale 'Bosco Incoronata', ai sensi e per gli effetti della Legge Regionale 19/1997 (Norme per l'istituzione e la gestione delle aree naturali protette nella Regione Puglia), la cui gestione è stata affidata al Comune di Foggia. Il Parco Naturale Regionale comprende oltre il Bosco dell'Incoronata anche parte del Sito di Importanza Comunitaria proposto (pSIC) denominato "Valle del Cervaro - Bosco dell'Incoronata" ricadente in agro del Comune di Foggia.

All'interno dell'attuale perimetro del Parco Naturale Regionale "Bosco Incoronata" erano e sono presenti, ancor prima dell'istituzione del parco stesso, diverse realtà imprenditoriali con elevati standard tecnologici e innovativi in materia di tutela ambientale e sicurezza sul lavoro a rischio per i vincoli che l'area protetta comporta.

Negli anni scorsi sono stati elaborati studi di alto contenuto tecnico relativi alla riprogettazione dell'area parco. Tali studi, così come avvenuto per altre realtà (es. Parco dell'Ofanto) mirano ad una razionalizzazione ed ottimizzazione delle risorse territoriali non solo sotto il profilo della gestione e della tutela ambientale ma anche in direzione della integrazione delle attività produttive esistenti.

Il Parco Naturale Regionale "Bosco Incoronata", istituito con L. R. 15/05/2006 n. 10, comprende 1873 ha, suddivisi in una zona 1, estesa circa 1060 ha e una zona 2, estesa 813 ha. La zona 1 comprende il Bosco dell'Incoronata propriamente detto e tutto il tratto del Cervaro sino al limite del confine comunale a sud-ovest. Essa coincide perfettamente con il SIC IT9110032 "Valle del Cervaro-Bosco dell'Incoronata", in cui ricadono molte delle realtà produttive di cui sopra. La zona 2 si estende, quale fascia di rispetto di 150 m di larghezza, lungo tutto il perimetro del Bosco ma anche ai due lati del corso del Cervaro partendo dal bosco sino al limite del confine comunale, posto a circa 5 km di distanza dal bosco stesso.

Alla luce dei risultati dei ridetti studi e delle indagini floro-faunistiche effettuate, si ritiene che l'aver perimetrato il parco lungo tutto il corso del Cervaro sino al limite del territorio comunale di Foggia, incontra alcuni limiti dal punto di vista conservazionistico delle emergenze vegetazionali e faunistiche. Emerge, infatti, la necessità di tutelare la vegetazione presente lungo il tratto del Cervaro attraverso le aree SIC oggi esistenti, senza ampliarne la perimetrazione nelle aree agricole circostanti, prive della potenzialità necessaria, dove non si potrà mai ampliare la vegetazione spontanea igrofila, né ricostituire una qualsiasi vegetazione naturaliforme partendo dagli attuali seminativi. Inoltre, in un'ottica di razionalizzazione delle risorse territoriali con finalità di maggior efficacia sotto il profilo della tutela e della gestione, appare più utile, ai fini conservazionistici, ampliare la superficie dell'area protetta che delimita l'area boschiva.

Infatti, attualmente la fascia di rispetto intorno al bosco, costituita da seminativi, è veramente esigua e non si presta ad idonei interventi di riespansione della vegetazione boschiva.

L'attuale perimetrazione del parco non trova completa giustificazione neanche dal punto di vista culturale, in quanto privo di valenze da ottimizzare e gestire nell'ambito del rilancio socio-economico del territorio.

Il Comune di Foggia, quale Ente gestore del Parco naturale regionale 'Bosco Incoronata', in conformità dell'art.6 della Legge Regionale 10/2006 ed in ottemperanza a quanto previsto dall'art.12 della Legge 394/1991 (Legge Quadro sulle aree protette) e dell' art.20 della Legge Regionale 19/1997, al fine di ottemperare alle finalità del Parco Naturale, ha avviato la fase di redazione del Piano territoriale dell'area naturale protetta. Al fine di dare attuazione al dettato della legge istitutiva ed alla predetta normativa nazionale e regionale, con Deliberazione di Giunta esecutiva del Parco n.1 del 14/01/2013, ha approvato il Documento di Scoping, quale primo atto per

l'effettivo avvio del processo di valutazione dello stato e delle pressioni ambientali sul territorio oggetto di studio, per il quale ora è in corso la fase di consultazione.

Per tutti i suddetti motivi, la Proposta di Legge si propone di riperimetrare i confini del Parco, interrompendolo lungo il Cervaro all'incrocio con la S.S. 655 Foggia – Candela (asse viario che rappresenterebbe un confine certo), eliminando il tratto successivo sino al confine comunale per complessivi 300 ha. In termini di aree protette si sottolinea che, sebbene vengano sottratti 300 ha di parco in realtà se ne perdono soltanto 125 ha di aree protette, in quanto i restanti 178 ha rimangono vincolati sotto forma di SIC, che coincide con la zona 1 del Parco (ciò che verrebbe meno è dunque solo la zona 2).

Contemporaneamente, la proposta di legge propone di allargare i confini dell'area protetta ai margini dell'area boschiva, attestandoli su confini certi per circa 700 ha. Tale proposta nell'ottica di acquisizione e rinaturalizzazione di queste superfici, appare una scelta sicuramente fondamentale sotto il profilo vegetazionale e faunistico. **Pertanto, con la nuova perimetrazione l'area del parco verrebbe ampliata di circa 400 ha.**

La presente proposta di legge non comporta oneri e spese per il bilancio della regione.

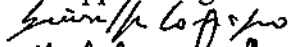
Proposta di Legge

(Modifiche della perimetrazione del Parco Naturale Regionale "Bosco Incoronata")

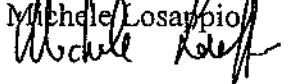
Art.1

1. La perimetrazione del Parco Naturale Regionale "Bosco Incoronata", istituito con Legge Regionale n.10 del 15 maggio 2006, pubblicata sul Bollettino Ufficiale della Regione Puglia n. 61 del 19-5-2006, ai sensi e per gli effetti della Legge Regionale 19/1997, è sostituita da quella allegata alla presente legge, che ne costituisce parte integrante.

Giuseppe Lonigro



Michele Losappio



Bari, 9 maggio 2013

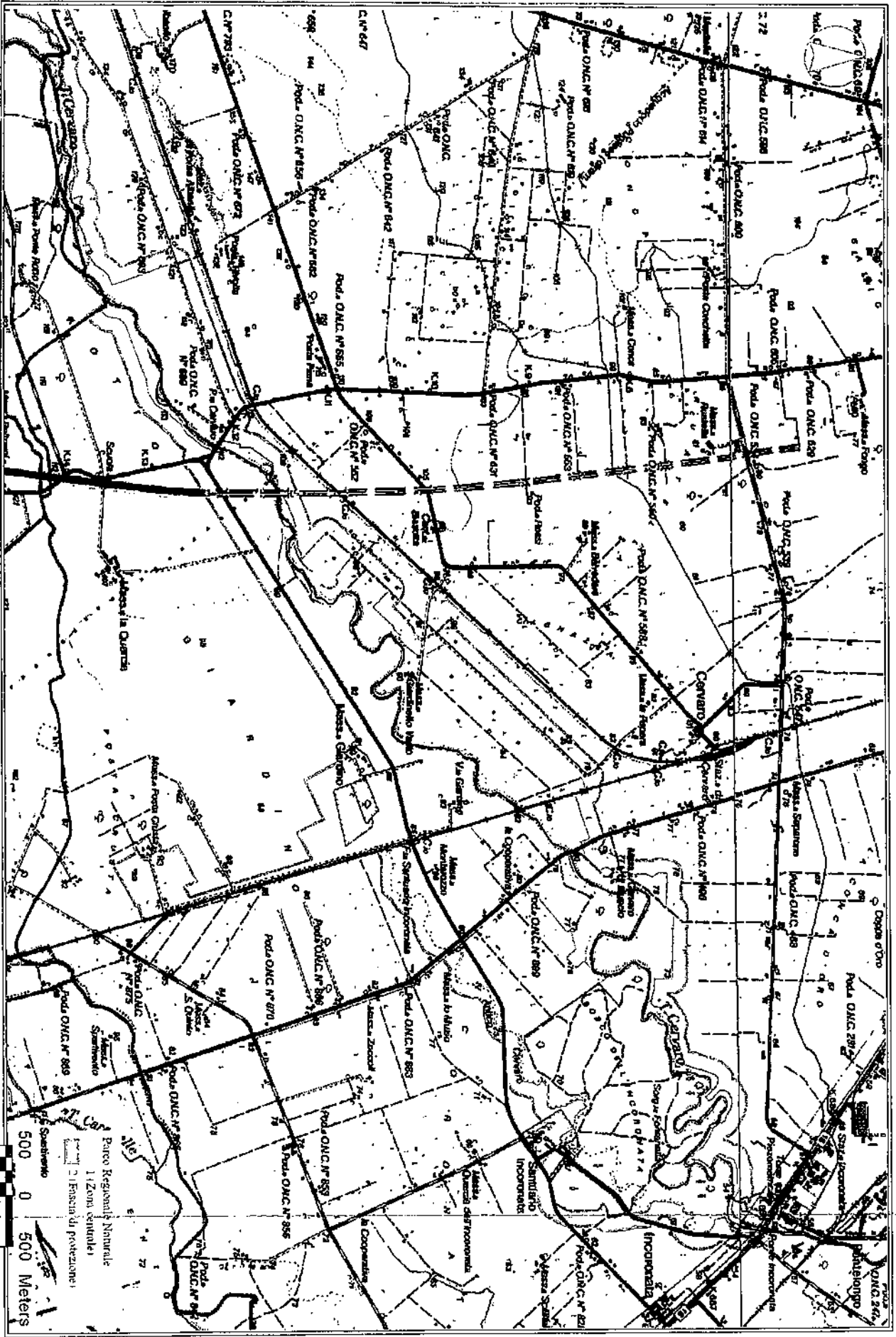
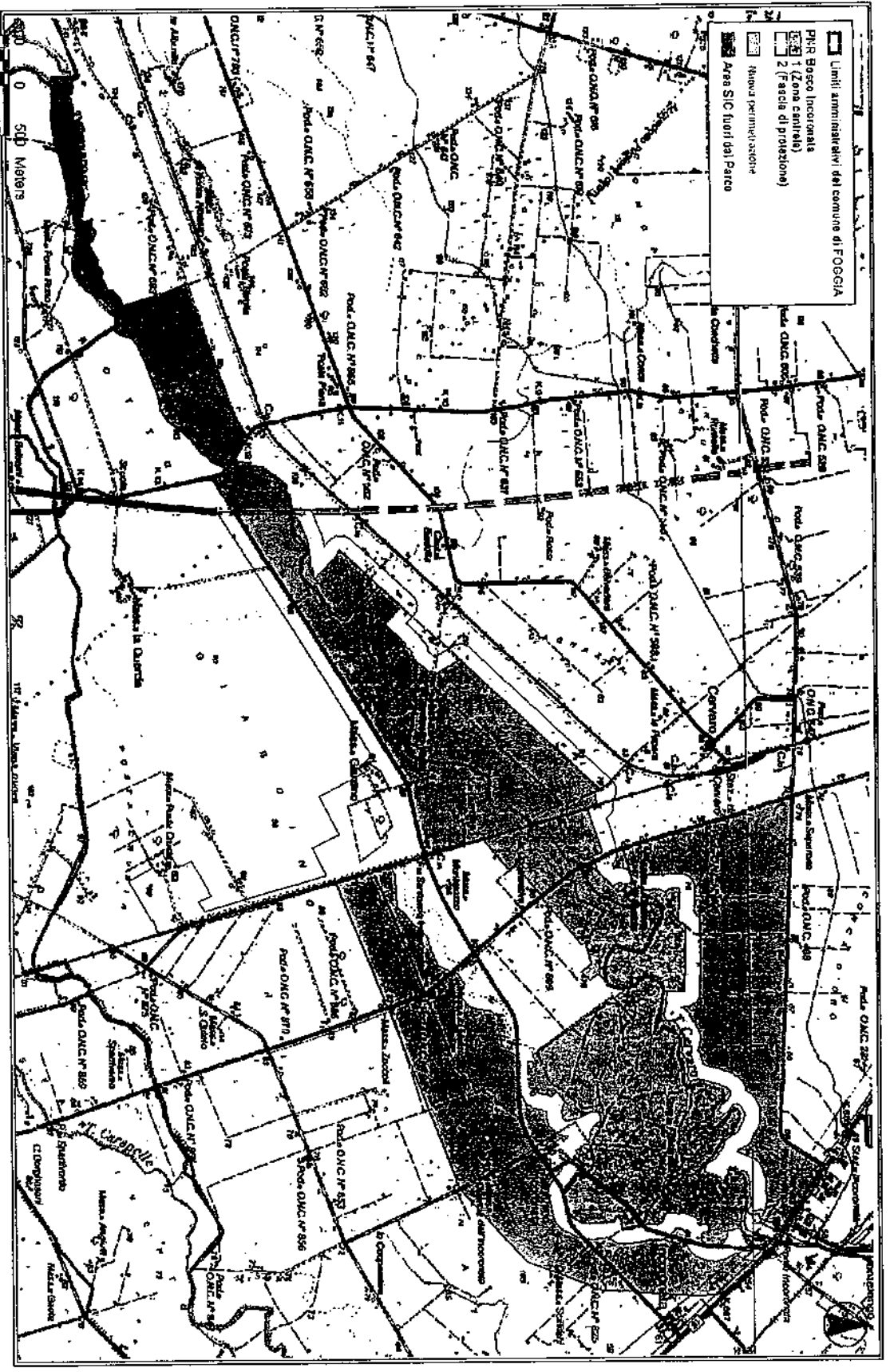
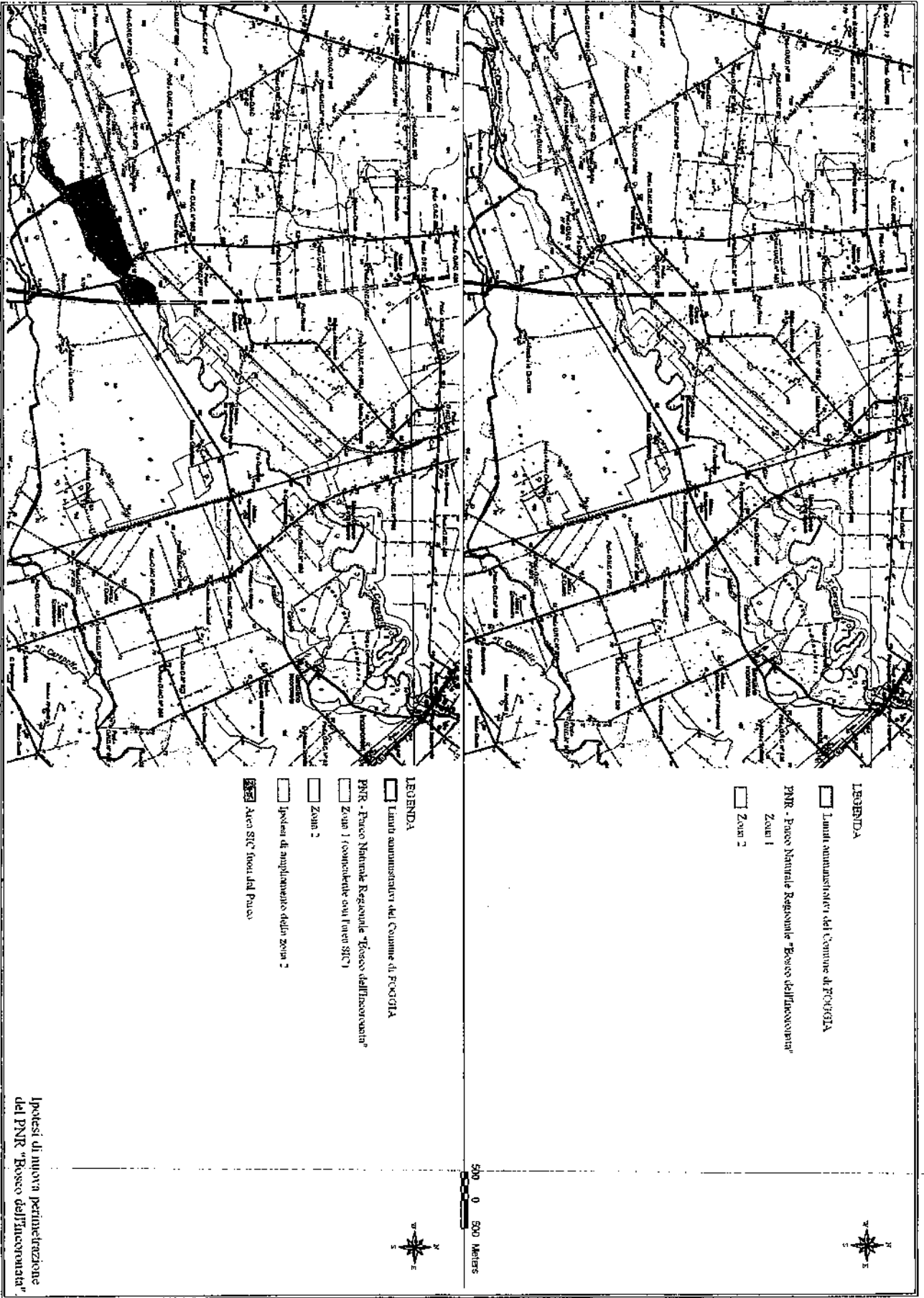


Fig. 3.1.B - Localizzazione del sito d'intervento.

ATTUALE PERIMETRAZIONE



PROPOSTA NUOVO PERIMETRO



CONFRONTO FRA VECCHIO
E NUOVO PERIMETRO

COMUNE REGIONALE PUGLIA
 Trasmesso alla Commissione
 Qualificare il 10/05/2013



Consiglio Regionale della Puglia

Servizio Affari e Studi Giuridici e Legislativi

I.r. 29/2011, art. 7
SCHEMA DI ANALISI TECNICO-NORMATIVA

ATTO Consiglio n.264/A	
PROPONENTI	Lonigro e Losappio
TITOLO	Legge regionale 15 maggio 2006, n.10 (Istituzione del Parco naturale regionale "Bosco Incoronata" - Modifica della perimetrazione dei confini dell'Ente Parco)

RILEVAZIONE ELEMENTI INTERNI E DI ACCOMPAGNAMENTO	
numero articoli	1
relazione	si
allegati	si
RIFERIMENTI NORMATIVI	l.6 dicembre 1991, n.394, artt.12, 22-28 l.r. 15 maggio 2006, n.10 l.r.24 luglio 1997, n.19, art.20

RILEVAZIONE DI CRITICITA' SOTTO IL PROFILO REDAZIONALE
Non si rilevano criticità. La p.d.l. appare correttamente formulata.

RILEVAZIONE DI CRITICITA' SOTTO IL PROFILO SOSTANZIALE
Non si rilevano criticità. La p.d.l. appare rispettosa dei principi costituzionali e statutari nonché, compatibile con la normativa statale ed europea.

P.O.
dott.ssa Mariella Trizio

Il Dirigente
dott. Settimio Giuliese